




SISTEMAS

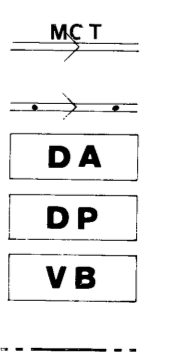
1.COMUNICACIONES

- . RED INTERURBANA PRINCIPAL
- . RED URBANA
- . CAÑADAS O COLADAS
- . RED FERROVIARIA | ACTUAL
- . RED FERROVIARIA | PROYECTO
- . FFCC Y OTROS TRANSPORTES
- . PORTUARIO




2.SERVICIOS TECNICOS

- . CANALES DE ABASTECIMIENTO
- . CANALES DE REGADIO
- . DEPOSITOS DE AGUA
- . DÈPURADORAS
- . VERTEDEROS DE BASURAS
- . REDES ELECTRICAS




3.ESPACIOS LIBRES

- . PARQUES PUBLICOS




4.EQUIPAMIENTO

- . SANITARIO Y ASISTENCIAL
- . EDUCATIVO
- . DEPORTIVO



5.SERVICIOS PUBLICOS

- . CEMENTERIOS
- . ADMINISTRACION
- . PROTECCION Y DEFENSA



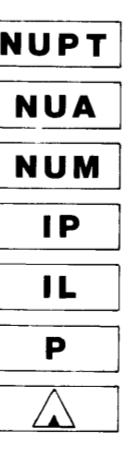
ESTRUCTURA

1.AREAS DE PROTECCION




2.AREAS DE PRODUCCION

- . AGRICOLA | TRASFASE
- . AGRICOLA | CULTIVO TRADICIONAL
- . MINERA
- . INDUSTRIAL | PESADA
- . INDUSTRIAL | LIGERA Y MEDIA
- . INDUSTRIAL | PORTUARIA
- . TURISTICA (CAMPING)
- . LIMITE DE AREAS DE PROTECCION




CLASIFICACION DEL SUELO

- 1.URBANO
- 2.URBANIZABLE PROGRAMADO
- 3.URBANIZABLE NO PROGRAMADO
- 4.NO URBANIZABLE

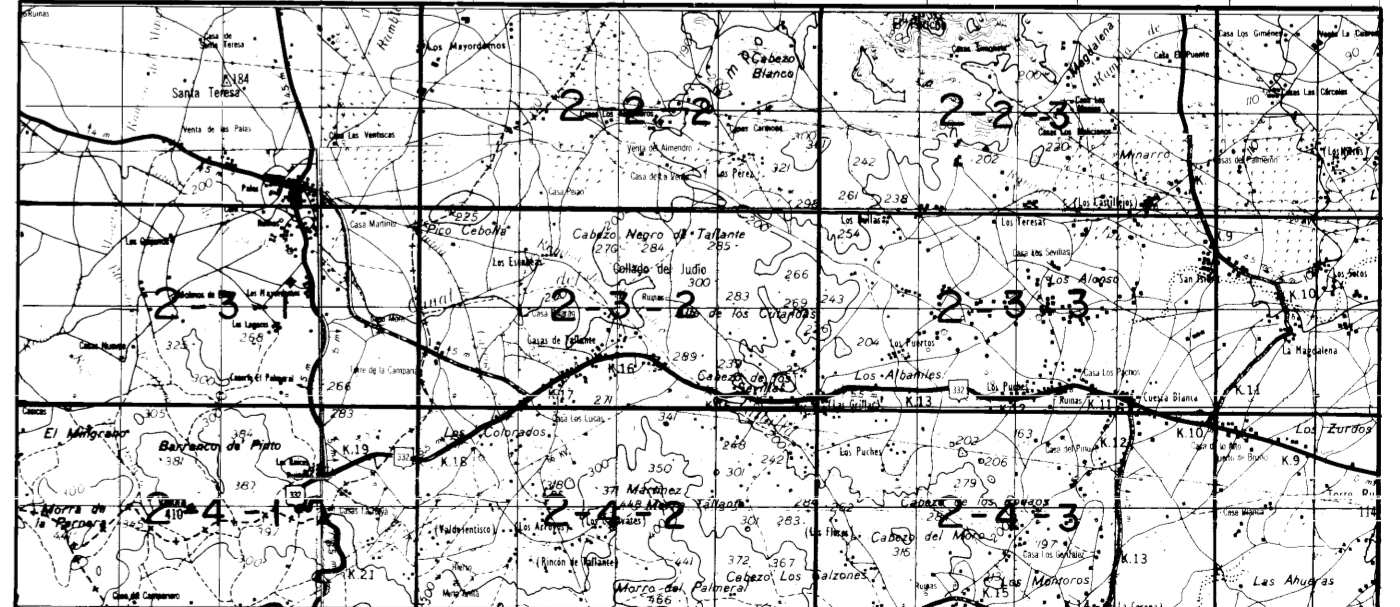


- . NUCLEOS RURALES
- . PROTECCION ECOLOGICO AMBIENTAL
- . PROTECCION Y MEJORA DEL PAISAJE
- . AREA FORESTAL Y MONTAÑOSA
- . FRANJA COSTERA DEL MAR MENOR
- . REGADIO DEL TRASFASE
- . AGRICOLA DE CULTIVO TRADICIONAL
- . AREAS DE ACAMPADA
- . AREAS DE MINERIA
- . LIMITE DE SUELO CLASIFICADO
- . LIMITE DE SECTORES
- 5.PROTECCION DE CAUCES Y COMUNICACIONES
- . RAMBLAS Y COSTAS
- . COMUNICACIONES



EXCMO. AYUNTAMIENTO DE CARTAGENA

PLAN GENERAL MUNICIPAL DE ORDENACION



ESTRUCTURA TERRITORIAL Y CLASIFICACION DEL SUELO

OFICINA MUNICIPAL DEL PLAN GENERAL

CONCEJAL DIRECTOR DELEGADO TECNICO

JEFE DE LA OFICINA

ESCALA: 1:5000

Nº DE PLANO: 2-2-2

ENERO 85

B